










Legende

-  für den Wasserschutz
-  für das Landschaftsbild
-  als Biotop
-  für die Gesamtokologie
-  für den Bodenschutz
-  für den Schutz von Verkehrswegen
-  für den Lawenschutz
-  Schutzwald (§ 10 BayWaldG)
-  Gemeindegrenze

Quelle: Waldfunktionskarte, Bayerisches Staatsministerium für Ernährung, Landwirtschaft und Forsten, 1999

Markt Teisendorf LANDSCHAFTSPLAN

Waldfunktionsplan

maßstab: 1 : 35.000 bearbeiter: db, am
 datum: 26.04.2012 geändert:

planungsbüro steinert
 landschafts- + ortsplanung
 greimelstr. 26 83236 übersee T 08642/6198
 info@buero-steinert.de FAX 08642/5243

